

Сообщение о возможном установлении публичного сервитута

Министерством имущественных отношений Московской области рассматривается ходатайство ПАО «Россети Московский регион» об установлении публичного сервитута на землях неразграниченной государственной собственности, расположенных в кадастровых кварталах 50:25:0010118, 50:25:0010115, 50:25:0010107, 50:25:0010116, 50:25:0010101, 50:25:0030113, 50:25:0030110, 50:24:0051006, 50:25:0030103, 50:25:0000000, 50:25:0030114, 50:24:0060718, 50:24:0060711, 50:24:0060728, 50:24:0060413, 50:24:0060412, 50:24:0030912, 50:24:0050672, 50:24:0050713, 50:24:0050702, 50:24:0050714, 50:24:0050703, 50:24:0000000, 50:24:0060102, 50:24:0060103, 50:24:0060701, 50:24:0060727, 50:24:0060619, и частях земельных участков с кадастровыми номерами 50:24:0000000:502, 50:24:0000000:69866, 50:24:0000000:73957, 50:24:0000000:73962, 50:24:0000000:76713, 50:24:0000000:77023, 50:24:0000000:77024, 50:25:0000000:28196, 50:25:0000000:28225, 50:25:0000000:28286, 50:25:0000000:28287, 50:25:0000000:29396, 50:25:0000000:29483, 50:25:0000000:513, 50:25:0010115:83, 50:24:0060412:21, 50:24:0030912:11, 50:24:0030912:12, 50:24:0060102:1336, 50:24:0060102:1338, 50:24:0060102:1339, 50:24:0060102:1340, 50:24:0060102:513, 50:24:0060416:20, 50:24:0060416:24, 50:24:0060416:25, 50:24:0060416:26, 50:24:0060701:156, 50:24:0060701:157, 50:24:0060701:158, 50:24:0060701:159, 50:24:0060727:100, 50:24:0060727:101, 50:24:0060727:102, 50:24:0060727:103, 50:24:0060727:104, 50:24:0060727:105, 50:24:0060727:72, 50:24:0060727:73, 50:24:0060727:74, 50:24:0060727:75, 50:24:0060727:76, 50:24:0060727:77, 50:24:0060727:78, 50:24:0060727:79, 50:24:0060727:80, 50:24:0060727:81, 50:24:0060727:82, 50:24:0060727:83, 50:24:0060727:84, 50:24:0060727:85, 50:24:0060727:86, 50:24:0060727:87, 50:24:0060727:88, 50:24:0060727:89, 50:24:0060727:90, 50:24:0060727:91, 50:24:0060727:92, 50:24:0060727:93, 50:24:0060727:94, 50:24:0060727:95, 50:24:0060727:96, 50:24:0060727:97, 50:24:0060727:98, 50:24:0060727:99, 50:24:0060718:335, 50:24:0060718:336, 50:24:0060711:118, 50:24:0060711:119, 50:24:0060728:18, 50:24:0060728:19, 50:24:0060728:20, 50:24:0060728:21, 50:24:0060728:23, 50:24:0060728:24, 50:24:0060728:25, 50:24:0060728:26, 50:24:0060728:27, 50:24:0060728:28, 50:24:0051006:371, 50:24:0051006:372, 50:24:0051006:373, 50:24:0051006:374, 50:24:0051006:375, 50:24:0051011:13, 50:24:0051011:14, 50:24:0051011:15, 50:24:0051011:16, 50:24:0051011:17, 50:24:0051011:18, 50:24:0051011:19, 50:24:0051011:20, 50:24:0051011:21, 50:24:0051011:22, 50:25:0030114:2, 50:24:0050672:103, 50:24:0050672:104, 50:24:0050672:106, 50:24:0050672:107, 50:24:0050672:108, 50:24:0050672:109, 50:24:0050672:110, 50:24:0050672:111, 50:24:0050672:112, 50:24:0050672:113, 50:24:0050672:114, 50:24:0050672:115, 50:24:0050672:116, 50:24:0050672:117, 50:24:0050672:118, 50:24:0050672:119, 50:24:0050672:120, 50:24:0050672:121, 50:24:0050672:122, 50:24:0050672:123, 50:24:0050672:124, 50:24:0050672:125, 50:24:0050672:126, 50:24:0050672:127, 50:24:0050672:128, 50:24:0050672:129, 50:24:0050672:130, 50:24:0050672:131, 50:24:0050672:132, 50:24:0050672:133, 50:24:0050672:134, 50:24:0050672:135, 50:24:0050672:137, 50:24:0050672:138, 50:24:0050672:139, 50:24:0050672:140, 50:24:0050672:141,

50:24:0050672:142, 50:24:0050672:143, 50:24:0050672:144, 50:24:0050672:145,
50:24:0050672:146, 50:24:0050672:147, 50:24:0050672:148, 50:24:0050672:149,
50:24:0050672:150, 50:24:0050672:151, 50:24:0050672:152, 50:24:0050672:153,
50:24:0050672:154, 50:24:0050672:155, 50:24:0050672:156, 50:24:0050672:157,
50:24:0050672:158, 50:24:0050672:17, 50:24:0050672:18, 50:24:0050713:65,
50:24:0050713:66, 50:24:0050713:67, 50:24:0050713:68, 50:24:0050713:69,
50:24:0050713:70, 50:24:0050713:71, 50:24:0050713:72, 50:24:0050713:73,
50:24:0050713:74, 50:24:0050713:75, 50:24:0050713:9, 50:24:0050702:356,
50:24:0050702:357, 50:24:0050714:261, 50:24:0050714:283, 50:24:0050703:302,
50:24:0050703:304, 50:24:0050703:305, 50:24:0050703:306, 50:24:0050703:307,
50:24:0050703:308, 50:24:0050703:309, 50:24:0060619:65, 50:24:0060619:66,
50:24:0060619:69, 50:25:0010115:36, 50:25:0010115:78, 50:25:0010115:79,
50:25:0010116:5, 50:25:0010101:114, 50:25:0010101:116, 50:25:0010101:117,
50:25:0010101:118, 50:25:0010101:86, 50:25:0030110:122, 50:25:0030110:161,
50:25:0030110:162, 50:25:0030110:163, 50:25:0030110:164, 50:25:0030110:165,
50:25:0030110:166, 50:25:0030110:167, 50:25:0030110:4, 50:25:0030110:510,
50:25:0030110:568, 50:25:0030110:10, 50:25:0030110:5, расположенных

на территории Орехово-Зуевского городского округа Московской области, городского округа Шатура Московской области в целях размещения существующего объекта электросетевого хозяйства Линия электропередачи 110 кВ «Шатура-Дулево» с отпайкой на подстанцию 110 кВ «Губино» № 216.

Заявления правообладателей земельных участков об учете их прав (обременений) с копиями подтверждающих документов могут быть направлены в Минмособлимушество в течение 30 дней со дня опубликования настоящего сообщения по адресу электронной почты: **ZhabotinskiyAA@mosreg.ru**

по следующей форме:


| Заявление об учете прав (обременений) на земельный участок | | | | |
|---|--------------------------------------|-----------|-------------------------------|--|
| ФИО правообладателя | Кадастровый номер земельного участка | вид права | основание возникновения права | почтовый адрес и/или адрес электронной почты правообладателя |
| | | | | |
| Приложение: копия документа, подтверждающего право на земельный участок | | | | |

*Ознакомиться с поступившим ходатайством об установлении публичного сервитута, перечнем земельных участков, описанием местоположения границ публичного сервитута можно на сайтах: www.mio.mosreg.ru и [сайт муниципального образования].

№ 7 от 02.04.2021 г.

| Ходатайство об установлении публичного сервитута | |
|---|--|
| 1 | Министерство имущественных отношений Московской области (наименование органа, принимающего решение об установлении публичного сервитута) |
| 2 | Сведения о лице, представившем ходатайство об установлении публичного сервитута (далее – заявитель): |
| 2.1 | Полное наименование Публичное акционерное общество «Россети Московский регион» |
| 2.2 | Сокращенное наименование ПАО «Россети Московский регион» |
| 2.3 | Организационно-правовая форма Публичное акционерное общество |
| 2.4 | Почтовый адрес (индекс, субъект Российской Федерации, населенный пункт, улица, дом) 115114, г. Москва, проезд 2-й Павелецкий, д. 3, стр. 2 |
| 2.5 | Фактический адрес (индекс, субъект Российской Федерации, населенный пункт, улица, дом) 115114, г. Москва, проезд 2-й Павелецкий, д. 3, стр. 2 |
| 2.6 | Адрес электронной почты client@rossetimr.ru |
| 2.7 | ОГРН 1057746555811 |
| 2.8 | ИНН 5036065113 |
| 3 | Сведения о представителе заявителя: |
| 3.1 | Фамилия Борщ |
| | Имя Павел |
| | Отчество (при наличии) Сергеевич |
| 3.2 | Адрес электронной почты vostok@prizma-group.ru |
| 3.3 | Телефон + 7 (916) 510-65-32 |
| 3.4 | Наименование и реквизиты документа, подтверждающего полномочия представителя заявителя Доверенность от 23.09.2020 г. 77 АГ 4729950, зарегистрированная в реестре за № 77/555-н/77-2020-5-906, доверенность от 20.03.2020 г. 77 АГ 3963116 зарегистрированная в реестре за №77/555-н/77-2020-2-927 |
| 4 | Прошу установить публичный сервитут в отношении земель и (или) земельного(ых) участка(ов) в целях (указываются цели, предусмотренные статьей 39.37 Земельного кодекса Российской Федерации или статьей 3.6 Федерального закона от 25 октября 2001 г. № 137-ФЗ «О введении в действие Земельного кодекса Российской Федерации»): <u>размещения существующего объекта электросетевого хозяйства «Линия электропередачи 110 кВ «Шатура-Дулево» с отпайкой на подстанцию 110 кВ «Губино» № 216», право собственности на который возникло до 01.09.2018, в рамках реализации права, предусмотренного п. 3 ст. 3.6 Федерального закона от 25.10.2001 № 137-ФЗ «О введении в действие Земельного кодекса Российской Федерации».</u> |
| 5 | Испрашиваемый срок публичного сервитута <u>49 лет</u> |
| 6 | Срок, в течение которого в соответствии с расчетом заявителя использование земельного участка (его части) и (или) расположенного на нем объекта недвижимости в соответствии с их разрешенным использованием будет в соответствии с подпунктом 4 пункта 1 статьи 39.41 Земельного кодекса Российской Федерации невозможно или существенно затруднено (при возникновении таких обстоятельств) – <u>не требуется к заполнению</u> |
| 7 | Обоснование необходимости установления публичного сервитута <u>Объект электросетевого хозяйства существует на местности с 1991 г., что подтверждается Техническим паспортом Электросетевого комплекса «Подстанция 110 кВ «Ликино» № 415 с линиями электропередачи». Право собственности ПАО «Россети Московский регион» на объект возникло на основании Разделительного баланса ОАО «Мосэнерго» и подтверждается Свидетельством о государственной регистрации права от 08.08.2014 г. серия 50-АИ №259308. В соответствии с пунктом 6 статьи 39.41 Земельного кодекса Российской Федерации границы публичного сервитута для размещения объектов электросетевого хозяйства (пп. 1, 3 и 4 статьи</u> |

| | | | | | | |
|---|--|---|--|----------------|---|----------------|
| | <p>39.37 Земельного кодекса) определяются в соответствии с установленной документацией по планировке территории границами зон планируемого размещения объектов, а в случае, если для размещения инженерных сооружений разработка документации по планировке территории не требуется, в пределах, не превышающих размеров соответствующих охранных зон. В соответствии с п. 5 ч. 3 ст. 11.3 Земельного кодекса РФ разработка документации по планировке территории требуется для строительства, реконструкции линейных объектов федерального, регионального или местного значения.</p> <p>Ширина охранный зоны объекта электросетевого хозяйства определена в соответствии с Постановлением Правительства РФ от 24 февраля 2009 г. №160 «О порядке установления охранных зон объектов электросетевого хозяйства и особых условий использования земельных участков, расположенных в границах таких зон».</p> <p>В связи с этим целесообразно установить границы публичного сервитута по границам охранных зон, поскольку для установления публичного сервитута в целях размещения существующего линейного объекта представление документации по планировке территории не требуется.</p> | | | | | |
| 8 | <p>Сведения о правообладателе инженерного сооружения, которое переносится в связи с изъятием земельного участка для государственных или муниципальных нужд в случае, если заявитель не является собственником указанного инженерного сооружения (в данном случае указываются сведения в объеме, предусмотренном пунктом 2 настоящей Формы) (заполняется в случае, если ходатайство об установлении публичного сервитута подается с целью установления сервитута в целях реконструкции инженерного сооружения, которое переносится в связи с изъятием такого земельного участка для государственных или муниципальных нужд)</p> | | | | | |
| 9 | <p>Кадастровые номера земельных участков (при их наличии), в отношении которых испрашивается публичный сервитут и границы которых внесены в Единый государственный реестр недвижимости</p> | <p>Согласно Приложению № 1 к настоящему ходатайству</p> | | | | |
| 10 | <p>Вид права, на котором инженерное сооружение принадлежит заявителю (если подано ходатайство об установлении публичного сервитута в целях реконструкции или эксплуатации инженерного сооружения) право собственности</p> | | | | | |
| 11 | <p>Сведения о способах представления результатов рассмотрения ходатайства:</p> <table border="1" data-bbox="228 1339 1457 1552"> <tr> <td data-bbox="228 1339 1098 1440">в виде электронного документа, который направляется уполномоченным органом заявителю посредством электронной почты</td> <td data-bbox="1106 1339 1457 1440">да (да/нет)</td> </tr> <tr> <td data-bbox="228 1451 1098 1552">в виде бумажного документа, который заявитель получает непосредственно при личном обращении или посредством почтового отправления</td> <td data-bbox="1106 1451 1457 1552">да (да/нет)</td> </tr> </table> | | в виде электронного документа, который направляется уполномоченным органом заявителю посредством электронной почты | да (да/нет) | в виде бумажного документа, который заявитель получает непосредственно при личном обращении или посредством почтового отправления | да (да/нет) |
| в виде электронного документа, который направляется уполномоченным органом заявителю посредством электронной почты | да (да/нет) | | | | | |
| в виде бумажного документа, который заявитель получает непосредственно при личном обращении или посредством почтового отправления | да (да/нет) | | | | | |
| 12 | <p>Документы, прилагаемые к ходатайству:</p> <ol style="list-style-type: none"> 1. Приложение № 1. Перечень кадастровых номеров земельных участков, в отношении которых испрашивается публичный сервитут. 2. Графическое описание местоположения границ публичного сервитута и перечень координат характерных точек этих границ в системе координат, установленной для ведения Единого государственного реестра недвижимости: <ol style="list-style-type: none"> 2.1. Схема расположения границ публичного сервитута в виде файла в формате PDF в полноцветном режиме с разрешением не менее 300 dpi в масштабе, обеспечивающем читаемость местоположения характерных точек. 2.2. Описание местоположения границ публичного сервитута, содержащего координаты характерных точек границ публичного сервитута, в виде файла в формате XML, созданного с использованием XML-схем, обеспечивающих считывание и контроль представленных данных. 3. Перечень земельных участков, в отношении которых необходимо прекращение права аренды, в связи с установлением публичного сервитута. 4. Технический паспорт Электросетевого комплекса «Подстанция 110 кВ «Ликино» № 415 с линиями электропередачи», 1 экз., копия. | | | | | |

| | | |
|----|---|-----------------------|
| | <p>5. Свидетельство о государственной регистрации права от от 08.08.2014 г. серия 50-АИ №259308, 1 экз., копия.</p> <p>6. Доверенность от 23.09.2020 г. 77 АГ 4729950, зарегистрированная в реестре за № 77/555-н/77-2020-5-906, 1 экз., копия.</p> <p>7. Доверенность от 20.03.2020 г. 77 АГ 3963116, зарегистрированная в реестре за №77/555-н/77-2020-2-927, 1 экз., копия.</p> | |
| 13 | Подтверждаю согласие на обработку персональных данных (сбор, систематизацию, накопление, хранение, уточнение (обновление, изменение), использование, распространение (в том числе передачу), обезличивание, блокирование, уничтожение персональных данных, а также иных действий, необходимых для обработки персональных данных в соответствии с законодательством Российской Федерации), в том числе в автоматизированном режиме | |
| 14 | Подтверждаю, что сведения, указанные в настоящем ходатайстве, на дату представления ходатайства достоверны; документы (копии документов) и содержащиеся в них сведения соответствуют требованиям, установленным статьей 39.41 Земельного кодекса Российской Федерации | |
| 15 | Подпись: | Дата: |
| |  | |
| | П. С. Борщ | « 02 » апреля 2021 г. |
| | (подпись) | (инициалы, фамилия) |

| | | |
|-----|---------------|--|
| 215 | 50:24:0060412 | Московская область, Орехово-Зуевский городской округ |
| 216 | 50:24:0030912 | Московская область, Орехово-Зуевский городской округ |
| 217 | 50:24:0050672 | Московская область, Орехово-Зуевский городской округ |
| 218 | 50:24:0050713 | Московская область, Орехово-Зуевский городской округ |
| 219 | 50:24:0050702 | Московская область, Орехово-Зуевский городской округ |
| 220 | 50:24:0050714 | Московская область, Орехово-Зуевский городской округ |
| 221 | 50:24:0050703 | Московская область, Орехово-Зуевский городской округ |
| 222 | 50:24:0000000 | Московская область, Орехово-Зуевский городской округ |
| 223 | 50:24:0060102 | Московская область, Орехово-Зуевский городской округ |
| 224 | 50:24:0060103 | Московская область, Орехово-Зуевский городской округ |
| 225 | 50:24:0060701 | Московская область, Орехово-Зуевский городской округ |
| 226 | 50:24:0060727 | Московская область, Орехово-Зуевский городской округ |
| 227 | 50:24:0060619 | Московская область, Орехово-Зуевский городской округ |

ОПИСАНИЕ МЕСТОПОЛОЖЕНИЯ ГРАНИЦ
Публичный сервитут в целях размещения существующего объекта
электросетевого хозяйства Линия электропередачи 110 кВ
"Шатура-Дулево" с отпайкой на подстанцию 110 кВ "Губино" №
216

(наименование объекта, местоположение границ которого описано
(далее - объект))

Раздел 1

| Сведения об объекте | | |
|----------------------------|---|---|
| № п/п | Характеристика объекта | Описание характеристики |
| 1 | 2 | 3 |
| 1 | Местоположение объекта | Московская область, Орехово-Зуевский городской округ, городской округ Шатура |
| 2 | Площадь объекта ± величина погрешности определения площади (Р ± Дельта Р) | 1868754 кв.м. ±478 кв. |
| 3 | Иные характеристики объекта | Публичный сервитут в целях размещения существующего объекта электросетевого хозяйства Линия электропередачи 110 кВ "Шатура-Дулево" с отпайкой на подстанцию 110 кВ "Губино" № 216 сроком действия 49 лет в интересах Публичного акционерного общества «Россети Московский регион» |

| Местоположение публичного сервитута: Московская область, Орехово-Зуевский городской округ, городской округ Шатура | | | |
|--|----------------------|-----------------------|--|
| Система координат | | МСК-50, зона 1 | |
| Метод определения координат | | Аналитический | |
| Обозначение характерных точек границ | Координаты, м | | Средняя квадратическая погрешность положения характерной точки (M_t), м |
| | X | Y | |
| 1 | 2 | 3 | 4 |
| (1) | | | |
| 1 | 456332.98 | 1506933.69 | 0.10 |
| 2 | 456299.26 | 1506898.49 | 0.10 |
| 3 | 456352.68 | 1506689.58 | 0.10 |
| 4 | 456353.73 | 1506686.51 | 0.10 |
| 5 | 456355.28 | 1506683.65 | 0.10 |
| 6 | 456356.51 | 1506681.75 | 0.10 |
| 7 | 456359.46 | 1506678.18 | 0.10 |
| 8 | 456363.16 | 1506675.38 | 0.10 |
| 9 | 456528.10 | 1506578.52 | 0.10 |
| 10 | 456698.80 | 1506477.95 | 0.10 |
| 11 | 456874.77 | 1506373.80 | 0.10 |
| 12 | 457064.45 | 1506262.41 | 0.10 |
| 13 | 457202.66 | 1506181.26 | 0.10 |
| 14 | 457203.39 | 1505970.32 | 0.10 |
| 15 | 457203.84 | 1505749.11 | 0.10 |
| 16 | 457204.12 | 1505527.86 | 0.10 |
| 17 | 457204.53 | 1505306.33 | 0.10 |
| 18 | 457204.80 | 1505084.33 | 0.10 |
| 19 | 457205.28 | 1504862.80 | 0.10 |
| 20 | 457205.63 | 1504641.31 | 0.10 |
| 21 | 457206.12 | 1504419.93 | 0.10 |
| 22 | 457207.13 | 1504200.97 | 0.10 |
| 23 | 457207.50 | 1504197.18 | 0.10 |
| 24 | 457208.60 | 1504193.53 | 0.10 |
| 25 | 457209.25 | 1504191.91 | 0.10 |
| 26 | 457277.14 | 1503996.56 | 0.10 |
| 27 | 457353.13 | 1503785.65 | 0.10 |
| 28 | 457425.87 | 1503582.49 | 0.10 |
| 29 | 457446.67 | 1503524.35 | 0.10 |
| 30 | 457466.38 | 1503528.74 | 0.10 |
| 31 | 457487.77 | 1503532.75 | 0.10 |
| 32 | 457464.97 | 1503596.48 | 0.10 |
| 33 | 457392.23 | 1503799.67 | 0.10 |
| 34 | 457316.26 | 1504010.48 | 0.10 |
| 35 | 457248.11 | 1504203.57 | 0.10 |
| 36 | 457247.70 | 1504420.03 | 0.10 |
| 37 | 457247.15 | 1504641.39 | 0.10 |
| 38 | 457246.81 | 1504862.87 | 0.10 |
| 39 | 457246.33 | 1505084.41 | 0.10 |

| | | | |
|-----|-----------|------------|------|
| 40 | 457246.06 | 1505306.39 | 0.10 |
| 41 | 457245.71 | 1505527.93 | 0.10 |
| 42 | 457245.37 | 1505749.17 | 0.10 |
| 43 | 457244.93 | 1505970.41 | 0.10 |
| 44 | 457244.03 | 1506193.59 | 0.10 |
| 45 | 457241.37 | 1506203.48 | 0.10 |
| 46 | 457234.17 | 1506210.76 | 0.10 |
| 47 | 457085.45 | 1506298.15 | 0.10 |
| 48 | 456895.86 | 1506409.58 | 0.10 |
| 49 | 456719.94 | 1506513.70 | 0.10 |
| 50 | 456549.17 | 1506614.31 | 0.10 |
| 51 | 456390.99 | 1506707.03 | 0.10 |
| 1 | 456332.98 | 1506933.69 | 0.10 |
| (2) | | | |
| 52 | 457456.25 | 1503497.57 | 0.10 |
| 53 | 457498.59 | 1503379.24 | 0.10 |
| 54 | 457571.16 | 1503175.79 | 0.10 |
| 55 | 457643.75 | 1502972.59 | 0.10 |
| 56 | 457719.66 | 1502760.58 | 0.10 |
| 57 | 457795.42 | 1502548.46 | 0.10 |
| 58 | 457870.96 | 1502336.40 | 0.10 |
| 59 | 457946.57 | 1502124.22 | 0.10 |
| 60 | 458022.11 | 1501912.22 | 0.10 |
| 61 | 458097.93 | 1501699.83 | 0.10 |
| 62 | 458110.15 | 1501668.27 | 0.10 |
| 63 | 458110.83 | 1501666.48 | 0.10 |
| 64 | 458170.80 | 1501494.48 | 0.10 |
| 65 | 458245.82 | 1501284.03 | 0.10 |
| 66 | 458319.59 | 1501077.26 | 0.10 |
| 67 | 458406.60 | 1500833.62 | 0.10 |
| 68 | 458489.12 | 1500602.11 | 0.10 |
| 69 | 458553.21 | 1500422.02 | 0.10 |
| 70 | 458621.96 | 1500233.43 | 0.10 |
| 71 | 458625.72 | 1500220.57 | 0.10 |
| 72 | 458700.85 | 1500008.87 | 0.10 |
| 73 | 458776.63 | 1499796.94 | 0.10 |
| 74 | 458852.24 | 1499584.72 | 0.10 |
| 75 | 458927.91 | 1499372.58 | 0.10 |
| 76 | 459003.40 | 1499160.34 | 0.10 |
| 77 | 459079.05 | 1498948.30 | 0.10 |
| 78 | 459149.71 | 1498750.02 | 0.10 |
| 79 | 459220.37 | 1498551.67 | 0.10 |
| 80 | 459290.91 | 1498353.28 | 0.10 |
| 81 | 459361.66 | 1498154.93 | 0.10 |
| 82 | 459435.88 | 1497946.22 | 0.10 |
| 83 | 459509.93 | 1497737.39 | 0.10 |
| 84 | 459584.10 | 1497528.80 | 0.10 |
| 85 | 459658.35 | 1497320.00 | 0.10 |
| 86 | 459732.25 | 1497111.72 | 0.10 |

| | | | |
|-----|-----------|------------|------|
| 87 | 459734.16 | 1497107.79 | 0.10 |
| 88 | 459736.86 | 1497104.37 | 0.10 |
| 89 | 459838.32 | 1497001.38 | 0.10 |
| 90 | 459845.69 | 1497001.20 | 0.10 |
| 91 | 459873.01 | 1497000.65 | 0.10 |
| 92 | 459873.80 | 1497002.02 | 0.10 |
| 93 | 459873.83 | 1497002.10 | 0.10 |
| 94 | 459880.18 | 1497013.00 | 0.10 |
| 95 | 459882.00 | 1497016.22 | 0.10 |
| 96 | 459769.81 | 1497130.12 | 0.10 |
| 97 | 459697.48 | 1497333.91 | 0.10 |
| 98 | 459623.23 | 1497542.73 | 0.10 |
| 99 | 459549.07 | 1497751.28 | 0.10 |
| 100 | 459475.02 | 1497960.12 | 0.10 |
| 101 | 459400.81 | 1498168.87 | 0.10 |
| 102 | 459330.03 | 1498367.22 | 0.10 |
| 103 | 459259.49 | 1498565.60 | 0.10 |
| 104 | 459188.80 | 1498764.01 | 0.10 |
| 105 | 459118.17 | 1498962.26 | 0.10 |
| 106 | 459042.51 | 1499174.27 | 0.10 |
| 107 | 458967.03 | 1499386.52 | 0.10 |
| 108 | 458891.35 | 1499598.66 | 0.10 |
| 109 | 458815.74 | 1499810.88 | 0.10 |
| 110 | 458739.96 | 1500022.81 | 0.10 |
| 111 | 458665.25 | 1500233.52 | 0.10 |
| 112 | 458661.49 | 1500246.20 | 0.10 |
| 113 | 458660.62 | 1500248.62 | 0.10 |
| 114 | 458592.29 | 1500436.09 | 0.10 |
| 115 | 458528.24 | 1500616.06 | 0.10 |
| 116 | 458445.71 | 1500847.59 | 0.10 |
| 117 | 458358.69 | 1501091.23 | 0.10 |
| 118 | 458284.94 | 1501297.98 | 0.10 |
| 119 | 458209.96 | 1501508.29 | 0.10 |
| 120 | 458149.83 | 1501680.76 | 0.10 |
| 121 | 458149.01 | 1501682.95 | 0.10 |
| 122 | 458136.86 | 1501714.30 | 0.10 |
| 123 | 458061.23 | 1501926.17 | 0.10 |
| 124 | 457985.64 | 1502138.28 | 0.10 |
| 125 | 457910.07 | 1502350.33 | 0.10 |
| 126 | 457834.54 | 1502562.42 | 0.10 |
| 127 | 457758.77 | 1502774.57 | 0.10 |
| 128 | 457682.90 | 1502986.59 | 0.10 |
| 129 | 457610.28 | 1503189.75 | 0.10 |
| 130 | 457537.70 | 1503393.22 | 0.10 |
| 131 | 457497.78 | 1503504.79 | 0.10 |
| 132 | 457493.88 | 1503504.37 | 0.10 |
| 133 | 457480.04 | 1503502.05 | 0.10 |
| 134 | 457468.10 | 1503499.97 | 0.10 |
| 52 | 457456.25 | 1503497.57 | 0.10 |

| | | | |
|-----|-----------|------------|------|
| (3) | | | |
| 135 | 459884.62 | 1496954.38 | 0.10 |
| 136 | 459894.59 | 1496944.26 | 0.10 |
| 137 | 460052.95 | 1496783.88 | 0.10 |
| 138 | 460211.01 | 1496623.33 | 0.10 |
| 139 | 460368.90 | 1496462.87 | 0.10 |
| 140 | 460527.02 | 1496302.42 | 0.10 |
| 141 | 460684.83 | 1496142.01 | 0.10 |
| 142 | 460894.66 | 1495928.12 | 0.10 |
| 143 | 461000.72 | 1495821.13 | 0.10 |
| 144 | 461158.76 | 1495660.47 | 0.10 |
| 145 | 461316.85 | 1495499.94 | 0.10 |
| 146 | 461474.77 | 1495339.43 | 0.10 |
| 147 | 461632.98 | 1495178.92 | 0.10 |
| 148 | 461791.56 | 1495017.66 | 0.10 |
| 149 | 461950.11 | 1494856.58 | 0.10 |
| 150 | 462108.26 | 1494695.49 | 0.10 |
| 151 | 462266.78 | 1494534.63 | 0.10 |
| 152 | 462425.38 | 1494373.39 | 0.10 |
| 153 | 462449.78 | 1494348.58 | 0.10 |
| 154 | 462467.61 | 1494378.57 | 0.10 |
| 155 | 462470.69 | 1494383.74 | 0.10 |
| 156 | 462471.83 | 1494385.47 | 0.10 |
| 157 | 462455.01 | 1494402.56 | 0.10 |
| 158 | 462296.36 | 1494563.78 | 0.10 |
| 159 | 462137.87 | 1494724.62 | 0.10 |
| 160 | 461979.72 | 1494885.71 | 0.10 |
| 161 | 461821.17 | 1495046.79 | 0.10 |
| 162 | 461662.60 | 1495208.10 | 0.10 |
| 163 | 461504.35 | 1495368.57 | 0.10 |
| 164 | 461346.39 | 1495529.08 | 0.10 |
| 165 | 461188.21 | 1495689.82 | 0.10 |
| 166 | 461030.30 | 1495850.29 | 0.10 |
| 167 | 460924.23 | 1495957.27 | 0.10 |
| 168 | 460714.46 | 1496171.18 | 0.10 |
| 169 | 460556.60 | 1496331.56 | 0.10 |
| 170 | 460398.49 | 1496492.01 | 0.10 |
| 171 | 460240.54 | 1496652.48 | 0.10 |
| 172 | 460082.54 | 1496813.02 | 0.10 |
| 173 | 459946.73 | 1496950.56 | 0.10 |
| 174 | 459945.34 | 1496950.70 | 0.10 |
| 175 | 459905.38 | 1496953.96 | 0.10 |
| 135 | 459884.62 | 1496954.38 | 0.10 |
| (4) | | | |
| 176 | 462483.59 | 1494373.51 | 0.10 |
| 177 | 462478.87 | 1494367.06 | 0.10 |
| 178 | 462464.39 | 1494333.72 | 0.10 |
| 179 | 462584.30 | 1494211.76 | 0.10 |
| 180 | 462741.58 | 1494051.97 | 0.10 |

| | | | |
|-----|-----------|------------|------|
| 181 | 462899.57 | 1493891.55 | 0.10 |
| 182 | 463057.36 | 1493731.01 | 0.10 |
| 183 | 463215.29 | 1493570.80 | 0.10 |
| 184 | 463373.51 | 1493410.79 | 0.10 |
| 185 | 463531.46 | 1493250.40 | 0.10 |
| 186 | 463689.65 | 1493089.94 | 0.10 |
| 187 | 463847.61 | 1492929.61 | 0.10 |
| 188 | 464005.69 | 1492769.34 | 0.10 |
| 189 | 464164.11 | 1492608.80 | 0.10 |
| 190 | 464321.96 | 1492448.42 | 0.10 |
| 191 | 464478.06 | 1492289.99 | 0.10 |
| 192 | 464634.74 | 1492130.95 | 0.10 |
| 193 | 464791.50 | 1491971.75 | 0.10 |
| 194 | 464947.99 | 1491812.89 | 0.10 |
| 195 | 465104.25 | 1491654.07 | 0.10 |
| 196 | 465260.36 | 1491495.37 | 0.10 |
| 197 | 465396.08 | 1491357.35 | 0.10 |
| 198 | 465531.74 | 1491219.07 | 0.10 |
| 199 | 465655.59 | 1491093.01 | 0.10 |
| 200 | 465778.85 | 1490967.70 | 0.10 |
| 201 | 465930.23 | 1490813.37 | 0.10 |
| 202 | 466080.77 | 1490659.87 | 0.10 |
| 203 | 466232.28 | 1490505.55 | 0.10 |
| 204 | 466383.13 | 1490351.45 | 0.10 |
| 205 | 466533.94 | 1490197.74 | 0.10 |
| 206 | 466685.15 | 1490043.49 | 0.10 |
| 207 | 466836.12 | 1489889.14 | 0.10 |
| 208 | 466987.11 | 1489734.92 | 0.10 |
| 209 | 467137.46 | 1489581.33 | 0.10 |
| 210 | 467246.27 | 1489470.44 | 0.10 |
| 211 | 467403.43 | 1489309.60 | 0.10 |
| 212 | 467560.43 | 1489149.05 | 0.10 |
| 213 | 467717.72 | 1488987.55 | 0.10 |
| 214 | 467874.27 | 1488826.74 | 0.10 |
| 215 | 468032.34 | 1488664.73 | 0.10 |
| 216 | 468179.26 | 1488514.20 | 0.10 |
| 217 | 468326.14 | 1488363.57 | 0.10 |
| 218 | 468473.11 | 1488212.77 | 0.10 |
| 219 | 468619.94 | 1488062.18 | 0.10 |
| 220 | 468707.68 | 1487972.02 | 0.10 |
| 221 | 468694.69 | 1488007.12 | 0.10 |
| 222 | 468684.88 | 1488033.37 | 0.10 |
| 223 | 468671.71 | 1488068.55 | 0.10 |
| 224 | 468649.68 | 1488091.17 | 0.10 |
| 225 | 468501.17 | 1488243.44 | 0.10 |
| 226 | 468354.65 | 1488393.67 | 0.10 |
| 227 | 468208.96 | 1488543.05 | 0.10 |
| 228 | 468061.84 | 1488693.90 | 0.10 |
| 229 | 467904.01 | 1488855.72 | 0.10 |

| | | | |
|-----|-----------|------------|------|
| 230 | 467747.46 | 1489016.49 | 0.10 |
| 231 | 467590.16 | 1489178.04 | 0.10 |
| 232 | 467433.12 | 1489338.63 | 0.10 |
| 233 | 467275.99 | 1489499.51 | 0.10 |
| 234 | 467167.14 | 1489610.43 | 0.10 |
| 235 | 467016.52 | 1489764.33 | 0.10 |
| 236 | 466865.74 | 1489918.36 | 0.10 |
| 237 | 466714.81 | 1490072.55 | 0.10 |
| 238 | 466563.53 | 1490227.03 | 0.10 |
| 239 | 466412.85 | 1490380.52 | 0.10 |
| 240 | 466261.93 | 1490534.62 | 0.10 |
| 241 | 466110.28 | 1490689.21 | 0.10 |
| 242 | 465959.98 | 1490842.43 | 0.10 |
| 243 | 465808.54 | 1490996.79 | 0.10 |
| 244 | 465685.18 | 1491122.14 | 0.10 |
| 245 | 465561.16 | 1491248.47 | 0.10 |
| 246 | 465425.71 | 1491386.45 | 0.10 |
| 247 | 465289.98 | 1491524.55 | 0.10 |
| 248 | 465133.74 | 1491683.23 | 0.10 |
| 249 | 464977.39 | 1491842.01 | 0.10 |
| 250 | 464821.15 | 1492000.69 | 0.10 |
| 251 | 464664.15 | 1492160.14 | 0.10 |
| 252 | 464507.63 | 1492319.12 | 0.10 |
| 253 | 464351.38 | 1492477.80 | 0.10 |
| 254 | 464193.68 | 1492637.96 | 0.10 |
| 255 | 464035.17 | 1492798.53 | 0.10 |
| 256 | 463877.19 | 1492958.76 | 0.10 |
| 257 | 463719.15 | 1493119.11 | 0.10 |
| 258 | 463561.04 | 1493279.55 | 0.10 |
| 259 | 463403.15 | 1493439.95 | 0.10 |
| 260 | 463244.84 | 1493599.98 | 0.10 |
| 261 | 463086.96 | 1493760.14 | 0.10 |
| 262 | 462929.17 | 1493920.67 | 0.10 |
| 263 | 462771.18 | 1494081.23 | 0.10 |
| 264 | 462613.99 | 1494240.97 | 0.10 |
| 176 | 462483.59 | 1494373.51 | 0.10 |
| (5) | | | |
| 265 | 468751.28 | 1487986.83 | 0.10 |
| 266 | 468761.24 | 1487959.94 | 0.10 |
| 267 | 468781.64 | 1487902.44 | 0.10 |
| 268 | 468784.49 | 1487893.11 | 0.10 |
| 269 | 468913.84 | 1487760.28 | 0.10 |
| 270 | 469058.77 | 1487611.55 | 0.10 |
| 271 | 469203.99 | 1487462.36 | 0.10 |
| 272 | 469349.19 | 1487313.26 | 0.10 |
| 273 | 469494.58 | 1487164.20 | 0.10 |
| 274 | 469632.67 | 1487021.89 | 0.10 |
| 275 | 469576.16 | 1486810.28 | 0.10 |
| 276 | 469516.71 | 1486588.92 | 0.10 |

| | | | |
|-----|-----------|------------|------|
| 277 | 469457.33 | 1486367.92 | 0.10 |
| 278 | 469398.00 | 1486146.52 | 0.10 |
| 279 | 469338.07 | 1485924.02 | 0.10 |
| 280 | 469337.57 | 1485921.54 | 0.10 |
| 281 | 469337.38 | 1485919.01 | 0.10 |
| 282 | 469335.15 | 1485693.73 | 0.10 |
| 283 | 469332.95 | 1485468.86 | 0.10 |
| 284 | 469330.61 | 1485243.46 | 0.10 |
| 285 | 469328.45 | 1485018.77 | 0.10 |
| 286 | 469326.04 | 1484793.33 | 0.10 |
| 287 | 469323.88 | 1484568.28 | 0.10 |
| 288 | 469321.75 | 1484342.79 | 0.10 |
| 289 | 469319.42 | 1484117.57 | 0.10 |
| 290 | 469317.24 | 1483892.76 | 0.10 |
| 291 | 469314.90 | 1483667.33 | 0.10 |
| 292 | 469312.75 | 1483442.16 | 0.10 |
| 293 | 469310.85 | 1483245.58 | 0.10 |
| 294 | 469308.77 | 1483041.10 | 0.10 |
| 295 | 469306.71 | 1482821.75 | 0.10 |
| 296 | 469304.71 | 1482617.26 | 0.10 |
| 297 | 469302.89 | 1482412.93 | 0.10 |
| 298 | 469300.96 | 1482208.21 | 0.10 |
| 299 | 469299.10 | 1482002.35 | 0.10 |
| 300 | 469299.66 | 1481970.54 | 0.10 |
| 301 | 469299.63 | 1481968.89 | 0.10 |
| 302 | 469295.90 | 1481753.03 | 0.10 |
| 303 | 469293.73 | 1481527.74 | 0.10 |
| 304 | 469291.38 | 1481301.70 | 0.10 |
| 305 | 469288.84 | 1481074.24 | 0.10 |
| 306 | 469286.63 | 1480856.64 | 0.10 |
| 307 | 469285.00 | 1480636.35 | 0.10 |
| 308 | 469284.95 | 1480466.05 | 0.10 |
| 309 | 469265.28 | 1480458.55 | 0.10 |
| 310 | 469197.98 | 1480456.16 | 0.10 |
| 311 | 469208.79 | 1480415.01 | 0.10 |
| 312 | 469264.62 | 1480417.01 | 0.10 |
| 313 | 469268.96 | 1480416.35 | 0.10 |
| 314 | 469283.73 | 1480420.04 | 0.10 |
| 315 | 469281.66 | 1480197.81 | 0.10 |
| 316 | 469279.46 | 1479972.53 | 0.10 |
| 317 | 469277.44 | 1479747.23 | 0.10 |
| 318 | 469275.37 | 1479523.13 | 0.10 |
| 319 | 469273.44 | 1479296.04 | 0.10 |
| 320 | 469274.35 | 1479285.04 | 0.10 |
| 321 | 469272.53 | 1479094.58 | 0.10 |
| 322 | 469269.40 | 1478883.94 | 0.10 |
| 323 | 469267.98 | 1478698.73 | 0.10 |
| 324 | 469266.03 | 1478495.33 | 0.10 |
| 325 | 469264.21 | 1478309.27 | 0.10 |

| | | | |
|-----|-----------|------------|------|
| 326 | 469262.20 | 1478103.95 | 0.10 |
| 327 | 469260.50 | 1477904.96 | 0.10 |
| 328 | 469258.21 | 1477701.87 | 0.10 |
| 329 | 469256.24 | 1477499.54 | 0.10 |
| 330 | 469254.36 | 1477299.55 | 0.10 |
| 331 | 469252.43 | 1477099.49 | 0.10 |
| 332 | 469250.48 | 1476909.49 | 0.10 |
| 333 | 469248.52 | 1476699.29 | 0.10 |
| 334 | 469246.47 | 1476504.19 | 0.10 |
| 335 | 469246.39 | 1476328.47 | 0.10 |
| 336 | 469246.29 | 1476320.01 | 0.10 |
| 337 | 469250.55 | 1476305.00 | 0.10 |
| 338 | 469250.69 | 1476304.64 | 0.10 |
| 339 | 469257.37 | 1476290.82 | 0.10 |
| 340 | 469267.62 | 1476275.36 | 0.10 |
| 341 | 469286.70 | 1476250.84 | 0.10 |
| 342 | 469287.03 | 1476250.47 | 0.10 |
| 343 | 469287.91 | 1476328.49 | 0.10 |
| 344 | 469288.00 | 1476503.95 | 0.10 |
| 345 | 469290.05 | 1476698.86 | 0.10 |
| 346 | 469291.99 | 1476909.08 | 0.10 |
| 347 | 469293.95 | 1477099.07 | 0.10 |
| 348 | 469295.88 | 1477299.15 | 0.10 |
| 349 | 469297.76 | 1477499.15 | 0.10 |
| 350 | 469299.73 | 1477701.44 | 0.10 |
| 351 | 469302.02 | 1477904.51 | 0.10 |
| 352 | 469303.72 | 1478103.56 | 0.10 |
| 353 | 469305.72 | 1478307.69 | 0.10 |
| 354 | 469307.56 | 1478494.93 | 0.10 |
| 355 | 469309.51 | 1478698.35 | 0.10 |
| 356 | 469310.93 | 1478883.48 | 0.10 |
| 357 | 469314.05 | 1479095.05 | 0.10 |
| 358 | 469315.84 | 1479287.14 | 0.10 |
| 359 | 469315.03 | 1479297.50 | 0.10 |
| 360 | 469316.89 | 1479522.76 | 0.10 |
| 361 | 469318.96 | 1479746.85 | 0.10 |
| 362 | 469320.99 | 1479972.15 | 0.10 |
| 363 | 469323.19 | 1480197.41 | 0.10 |
| 364 | 469325.32 | 1480422.30 | 0.10 |
| 365 | 469326.41 | 1480436.77 | 0.10 |
| 366 | 469326.50 | 1480439.52 | 0.10 |
| 367 | 469326.53 | 1480636.18 | 0.10 |
| 368 | 469328.16 | 1480856.27 | 0.10 |
| 369 | 469330.37 | 1481073.79 | 0.10 |
| 370 | 469332.91 | 1481301.26 | 0.10 |
| 371 | 469335.26 | 1481527.33 | 0.10 |
| 372 | 469337.43 | 1481752.47 | 0.10 |
| 373 | 469341.15 | 1481968.15 | 0.10 |
| 374 | 469341.19 | 1481970.48 | 0.10 |

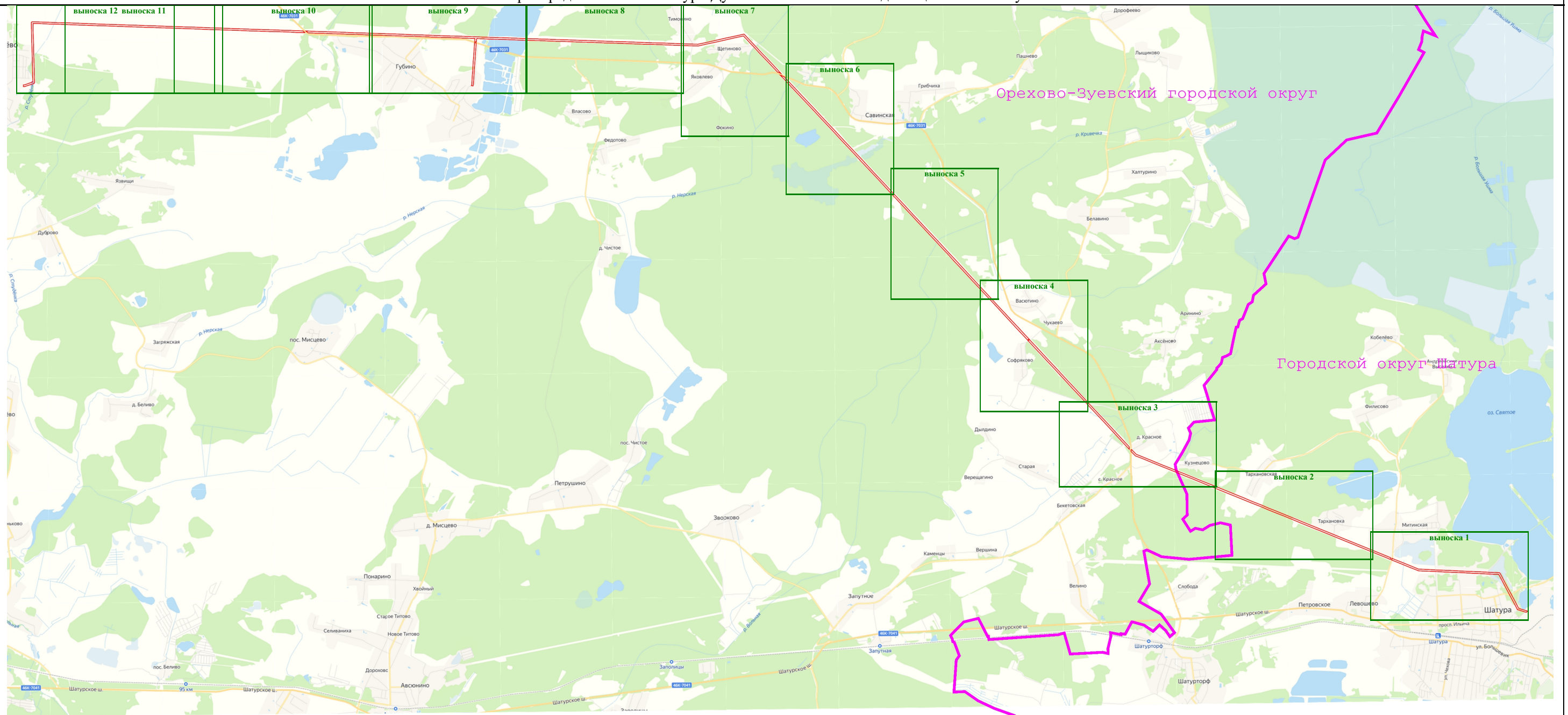
| | | | |
|-----|-----------|------------|------|
| 375 | 469340.67 | 1482002.52 | 0.10 |
| 376 | 469342.48 | 1482207.83 | 0.10 |
| 377 | 469344.41 | 1482412.55 | 0.10 |
| 378 | 469346.23 | 1482616.86 | 0.10 |
| 379 | 469348.23 | 1482821.35 | 0.10 |
| 380 | 469350.30 | 1483040.70 | 0.10 |
| 381 | 469352.37 | 1483245.17 | 0.10 |
| 382 | 469354.28 | 1483441.76 | 0.10 |
| 383 | 469356.43 | 1483666.92 | 0.10 |
| 384 | 469358.77 | 1483892.34 | 0.10 |
| 385 | 469360.94 | 1484117.16 | 0.10 |
| 386 | 469363.32 | 1484342.36 | 0.10 |
| 387 | 469365.41 | 1484567.90 | 0.10 |
| 388 | 469367.56 | 1484792.90 | 0.10 |
| 389 | 469369.97 | 1485018.33 | 0.10 |
| 390 | 469372.12 | 1485243.05 | 0.10 |
| 391 | 469374.47 | 1485468.44 | 0.10 |
| 392 | 469376.67 | 1485693.32 | 0.10 |
| 393 | 469378.92 | 1485915.87 | 0.10 |
| 394 | 469438.11 | 1486135.74 | 0.10 |
| 395 | 469497.44 | 1486357.16 | 0.10 |
| 396 | 469556.82 | 1486578.14 | 0.10 |
| 397 | 469616.26 | 1486799.52 | 0.10 |
| 398 | 469675.77 | 1487022.94 | 0.10 |
| 399 | 469675.80 | 1487033.12 | 0.10 |
| 400 | 469670.81 | 1487042.01 | 0.10 |
| 401 | 469524.37 | 1487193.13 | 0.10 |
| 402 | 469378.93 | 1487342.25 | 0.10 |
| 403 | 469234.14 | 1487490.94 | 0.10 |
| 404 | 469089.29 | 1487639.69 | 0.10 |
| 405 | 468944.47 | 1487788.43 | 0.10 |
| 406 | 468796.25 | 1487940.66 | 0.10 |
| 265 | 468751.28 | 1487986.83 | 0.10 |
| (6) | | | |
| 407 | 468115.28 | 1480424.64 | 0.10 |
| 408 | 468118.73 | 1480379.26 | 0.10 |
| 409 | 468159.87 | 1480389.68 | 0.10 |
| 410 | 468345.63 | 1480392.46 | 0.10 |
| 411 | 468490.56 | 1480396.00 | 0.10 |
| 412 | 468725.23 | 1480401.91 | 0.10 |
| 413 | 468924.68 | 1480406.95 | 0.10 |
| 414 | 469133.82 | 1480412.33 | 0.10 |
| 415 | 469184.14 | 1480414.13 | 0.10 |
| 416 | 469173.37 | 1480455.29 | 0.10 |
| 417 | 469132.55 | 1480453.84 | 0.10 |
| 418 | 468923.62 | 1480448.47 | 0.10 |
| 419 | 468724.18 | 1480443.42 | 0.10 |
| 420 | 468489.53 | 1480437.50 | 0.10 |
| 421 | 468344.80 | 1480433.98 | 0.10 |

| | | | |
|-----|-----------|------------|------|
| 422 | 468159.79 | 1480431.21 | 0.10 |
| 423 | 468156.07 | 1480431.27 | 0.10 |
| 407 | 468115.28 | 1480424.64 | 0.10 |
| (7) | | | |
| 424 | 469245.27 | 1476229.14 | 0.10 |
| 425 | 469243.83 | 1476102.27 | 0.10 |
| 426 | 469241.72 | 1476001.67 | 0.10 |
| 427 | 469242.35 | 1475887.36 | 0.10 |
| 428 | 469242.40 | 1475885.23 | 0.10 |
| 429 | 469240.91 | 1475683.02 | 0.10 |
| 430 | 469240.80 | 1475680.86 | 0.10 |
| 431 | 469237.58 | 1475486.54 | 0.10 |
| 432 | 469235.28 | 1475287.18 | 0.10 |
| 433 | 469233.00 | 1475081.86 | 0.10 |
| 434 | 469231.64 | 1474897.51 | 0.10 |
| 435 | 469229.61 | 1474693.45 | 0.10 |
| 436 | 469227.78 | 1474495.35 | 0.10 |
| 437 | 469226.15 | 1474295.36 | 0.10 |
| 438 | 469224.40 | 1474096.45 | 0.10 |
| 439 | 469222.51 | 1473892.35 | 0.10 |
| 440 | 469220.69 | 1473697.08 | 0.10 |
| 441 | 469219.26 | 1473494.78 | 0.10 |
| 442 | 469217.07 | 1473290.19 | 0.10 |
| 443 | 469215.22 | 1473090.69 | 0.10 |
| 444 | 469213.12 | 1472883.02 | 0.10 |
| 445 | 469211.29 | 1472694.36 | 0.10 |
| 446 | 469209.35 | 1472487.81 | 0.10 |
| 447 | 469207.70 | 1472293.40 | 0.10 |
| 448 | 469207.69 | 1472110.51 | 0.10 |
| 449 | 469204.62 | 1471921.28 | 0.10 |
| 450 | 469202.79 | 1471700.18 | 0.10 |
| 451 | 469200.48 | 1471480.09 | 0.10 |
| 452 | 469198.37 | 1471259.41 | 0.10 |
| 453 | 469196.36 | 1471038.18 | 0.10 |
| 454 | 469194.53 | 1470831.20 | 0.10 |
| 455 | 469192.31 | 1470595.69 | 0.10 |
| 456 | 469190.25 | 1470370.83 | 0.10 |
| 457 | 469188.23 | 1470146.79 | 0.10 |
| 458 | 469186.22 | 1469939.62 | 0.10 |
| 459 | 469185.08 | 1469689.56 | 0.10 |
| 460 | 469185.03 | 1469687.57 | 0.10 |
| 461 | 469179.83 | 1469529.35 | 0.10 |
| 462 | 469135.75 | 1469532.55 | 0.10 |
| 463 | 469133.64 | 1469532.73 | 0.10 |
| 464 | 469001.70 | 1469540.69 | 0.10 |
| 465 | 468811.49 | 1469554.24 | 0.10 |
| 466 | 468644.52 | 1469566.14 | 0.10 |
| 467 | 468544.40 | 1469573.27 | 0.10 |
| 468 | 468401.63 | 1469583.45 | 0.10 |

| | | | |
|-----|-----------|------------|------|
| 469 | 468204.30 | 1469597.50 | 0.10 |
| 470 | 468005.16 | 1469611.70 | 0.10 |
| 471 | 467882.99 | 1469620.71 | 0.10 |
| 472 | 467732.49 | 1469632.83 | 0.10 |
| 473 | 467726.34 | 1469632.37 | 0.10 |
| 474 | 467720.62 | 1469630.06 | 0.10 |
| 475 | 467713.85 | 1469624.72 | 0.10 |
| 476 | 467710.47 | 1469619.00 | 0.10 |
| 477 | 467655.96 | 1469476.25 | 0.10 |
| 478 | 467625.68 | 1469402.84 | 0.10 |
| 479 | 467624.47 | 1469398.67 | 0.10 |
| 480 | 467624.18 | 1469394.34 | 0.10 |
| 481 | 467619.92 | 1469361.66 | 0.10 |
| 482 | 467663.25 | 1469359.98 | 0.10 |
| 483 | 467665.68 | 1469391.26 | 0.10 |
| 484 | 467694.55 | 1469460.93 | 0.10 |
| 485 | 467743.74 | 1469590.52 | 0.10 |
| 486 | 467879.78 | 1469579.31 | 0.10 |
| 487 | 468002.18 | 1469570.28 | 0.10 |
| 488 | 468201.60 | 1469556.15 | 0.10 |
| 489 | 468398.85 | 1469542.25 | 0.10 |
| 490 | 468541.34 | 1469532.00 | 0.10 |
| 491 | 468641.64 | 1469524.76 | 0.10 |
| 492 | 468808.24 | 1469512.83 | 0.10 |
| 493 | 468998.97 | 1469499.25 | 0.10 |
| 494 | 469130.58 | 1469491.32 | 0.10 |
| 495 | 469132.45 | 1469491.16 | 0.10 |
| 496 | 469197.56 | 1469486.43 | 0.10 |
| 497 | 469203.26 | 1469486.83 | 0.10 |
| 498 | 469208.61 | 1469488.82 | 0.10 |
| 499 | 469210.99 | 1469490.13 | 0.10 |
| 500 | 469218.46 | 1469497.23 | 0.10 |
| 501 | 469221.39 | 1469506.83 | 0.10 |
| 502 | 469221.97 | 1469526.91 | 0.10 |
| 503 | 469226.55 | 1469686.57 | 0.10 |
| 504 | 469226.60 | 1469689.21 | 0.10 |
| 505 | 469227.74 | 1469939.31 | 0.10 |
| 506 | 469229.76 | 1470146.42 | 0.10 |
| 507 | 469231.77 | 1470370.45 | 0.10 |
| 508 | 469233.84 | 1470595.30 | 0.10 |
| 509 | 469236.06 | 1470830.82 | 0.10 |
| 510 | 469237.89 | 1471037.80 | 0.10 |
| 511 | 469239.90 | 1471259.02 | 0.10 |
| 512 | 469242.00 | 1471479.67 | 0.10 |
| 513 | 469244.31 | 1471699.76 | 0.10 |
| 514 | 469246.14 | 1471920.79 | 0.10 |
| 515 | 469249.20 | 1472110.05 | 0.10 |
| 516 | 469249.22 | 1472293.22 | 0.10 |
| 517 | 469250.87 | 1472487.45 | 0.10 |

| | | | |
|-----|-----------|------------|------|
| 518 | 469252.82 | 1472693.96 | 0.10 |
| 519 | 469254.65 | 1472882.61 | 0.10 |
| 520 | 469256.75 | 1473090.30 | 0.10 |
| 521 | 469258.60 | 1473289.77 | 0.10 |
| 522 | 469260.79 | 1473494.38 | 0.10 |
| 523 | 469262.22 | 1473696.74 | 0.10 |
| 524 | 469264.04 | 1473891.96 | 0.10 |
| 525 | 469265.93 | 1474096.07 | 0.10 |
| 526 | 469267.68 | 1474295.01 | 0.10 |
| 527 | 469269.31 | 1474494.99 | 0.10 |
| 528 | 469271.14 | 1474693.04 | 0.10 |
| 529 | 469273.17 | 1474897.12 | 0.10 |
| 530 | 469274.53 | 1475081.48 | 0.10 |
| 531 | 469276.81 | 1475286.70 | 0.10 |
| 532 | 469279.10 | 1475485.96 | 0.10 |
| 533 | 469282.32 | 1475679.50 | 0.10 |
| 534 | 469282.42 | 1475681.85 | 0.10 |
| 535 | 469283.93 | 1475885.67 | 0.10 |
| 536 | 469283.86 | 1475888.06 | 0.10 |
| 537 | 469283.25 | 1476001.35 | 0.10 |
| 538 | 469285.35 | 1476101.35 | 0.10 |
| 539 | 469286.25 | 1476181.17 | 0.10 |
| 540 | 469251.14 | 1476221.59 | 0.10 |
| 424 | 469245.27 | 1476229.14 | 0.10 |

Схема расположения границ публичного сервитута
Линия электропередачи 110 кВ "Шатура-Дулево" с отпайкой на подстанцию 110 кВ "Губино" № 216



Условные обозначения:

— - вновь образуемая граница публичного сервитута, сведения о которой достаточны для определения ее местоположения

Схема расположения границ публичного сервитута
"Линия электропередачи 110 кВ "Шатура-Дулево" с отпайкой на подстанцию 110 кВ "Губино" № 216"

Выноска 1

Выноска 1



Масштаб 1:10 000

Условные обозначения:





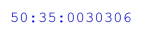

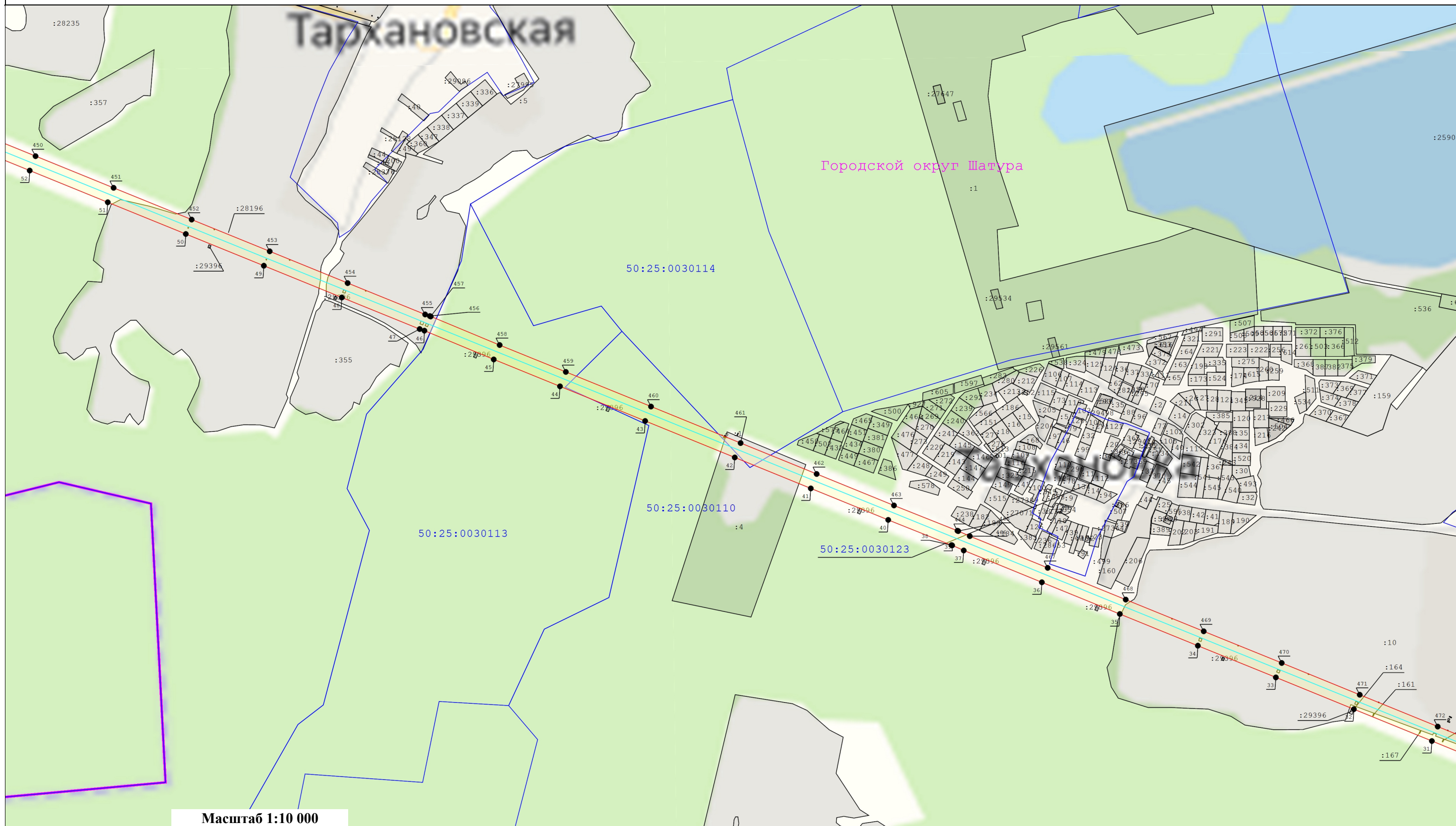
- | | | | | | |
|---|--|-----|--|---|---|
|  | - Существующая часть границы, имеющиеся в ЕГРН сведения о которой достаточны для определения ее местоположения | 148 | - Номер характерной точки границы публичного сервитута |  | - Характерная точка границы зоны публичного сервитута, сведения о которой позволяют однозначно определить ее положение на местности |
|  | - Кадастровый номер земельного участка | | - Граница кадастрового квартала |  | - Ось линии электропередач |
|  | - Номер кадастрового квартала | | - Граница охранной зоны линии электропередачи |  | - Вновь образуемая граница публичного сервитута, сведения о которой достаточны для определения ее местоположения |

Схема расположения границ публичного сервитута
 "Линия электропередачи 110 кВ "Шатура-Дулево" с отпайкой на подстанцию 110 кВ "Губино" № 216"

выноска 2

выноска 2



Условные обозначения:










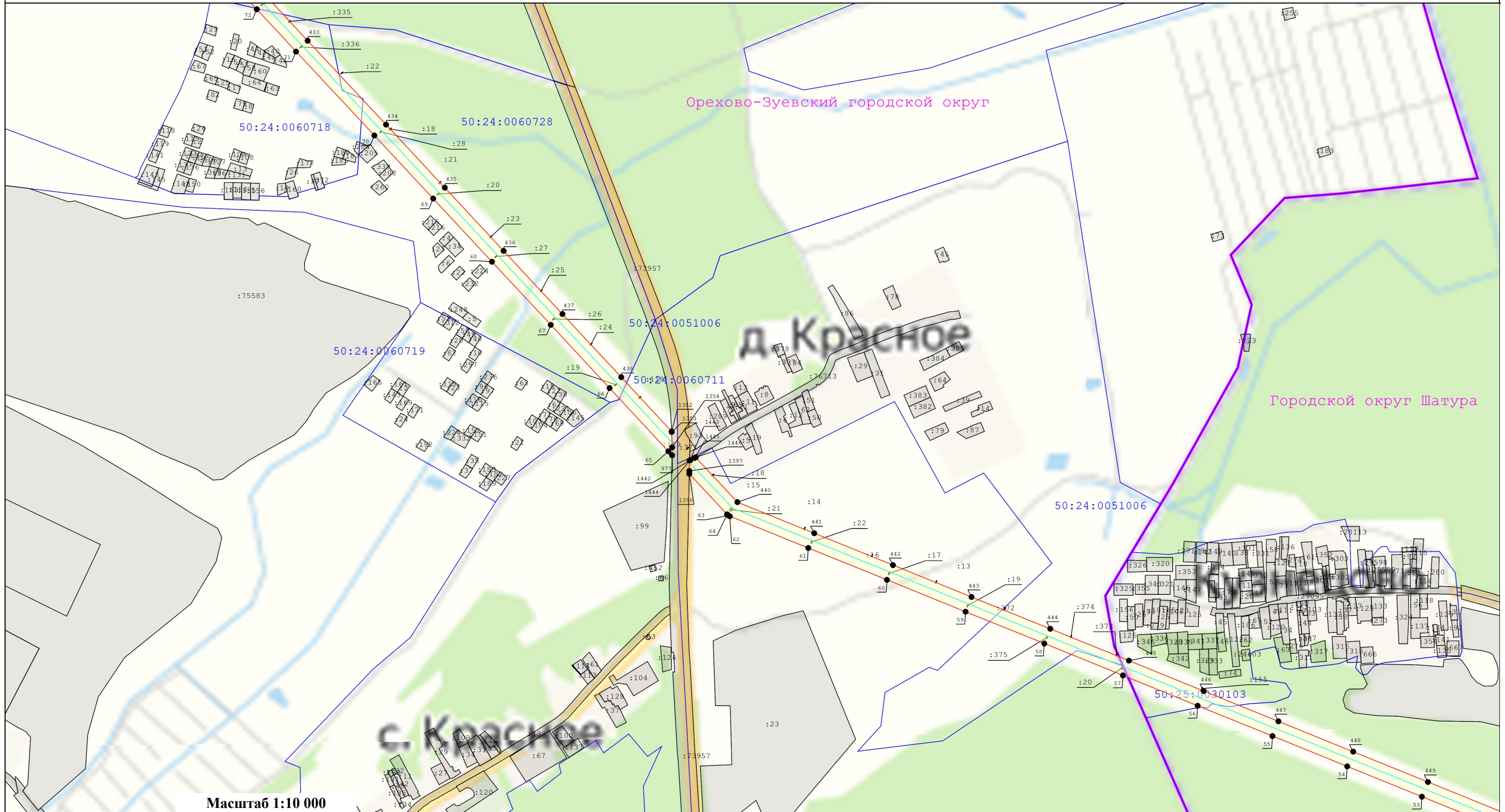
- | | | | |
|--|-----|--|---|
|  - Существующая часть границы, имеющиеся в ЕГРН сведения о которой достаточны для определения ее местоположения | 148 |  - Номер характерной точки границы публичного сервитута |  - Характерная точка границы зоны публичного сервитута, сведения о которой позволяют однозначно определить ее положение на местности |
|  - Кадастровый номер земельного участка | |  - Граница кадастрового квартала |  - Ось линии электропередачи |
|  - Номер кадастрового квартала | |  - Граница охранной зоны линии электропередачи |  - Вновь образуемая граница публичного сервитута, сведения о которой достаточны для определения ее местоположения |

Схема расположения границ публичного сервитута
"Линия электропередачи 110 кВ "Шатура-Дулево" с отпайкой на подстанцию 110 кВ "Губино" № 216"

выноска 3

выноска 3



Условные обозначения:

— - Существующая часть границы, имеющиеся в ЕГРН сведения о которой достаточны для определения ее местоположения

148

• - Номер характерной точки границы публичного сервитута




- Характерная точка границы зоны публичного сервитута, сведения о которой позволяют однозначно определить ее положение на местности

:136 - Кадастровый номер земельного участка

- Граница кадастрового квартала

50:35:0030306 - Номер кадастрового квартала

- Граница муниципального образования



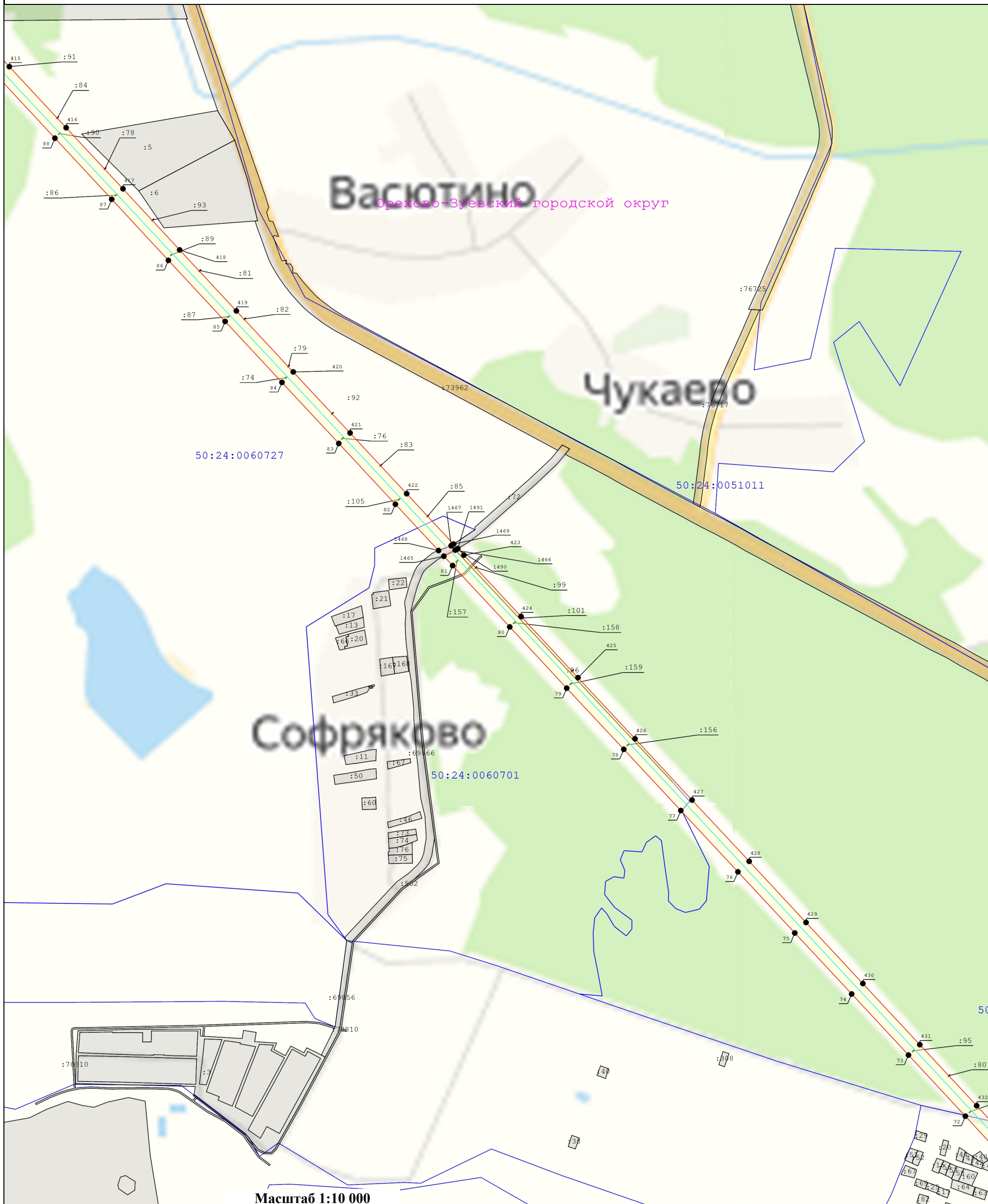
- Граница охранной зоны линии электропередачи

— - вновь образуемая граница публичного сервитута, сведения о которой достаточны для определения ее местоположения




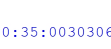





Схема расположения границ публичного сервитута
 "Линия электропередачи 110 кВ "Шатура-Дулево" с отпайкой на подстанцию 110 кВ "Губино" № 216"

выноска 4

выноска 4



Условные обозначения:

-  - Существующая часть границы, имеющиеся в ЕГРН сведения о которой достаточны для определения ее местоположения
-  - Характерная точка границы зоны публичного сервитута, сведения о которой позволяют однозначно определить ее положение на местности
-  - Граница кадастрового квартала
-  - Номер кадастрового квартала
-  - вновь образуемая граница публичного сервитута, сведения о которой достаточны для определения ее местоположения
-  - Номер характерной точки границы публичного сервитута
-  - Кадастровый номер земельного участка
-  - Ось линии электропередач
-  - Граница охранной зоны линии электропередачи



Масштаб 1:10 000

Условные обозначения:




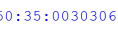





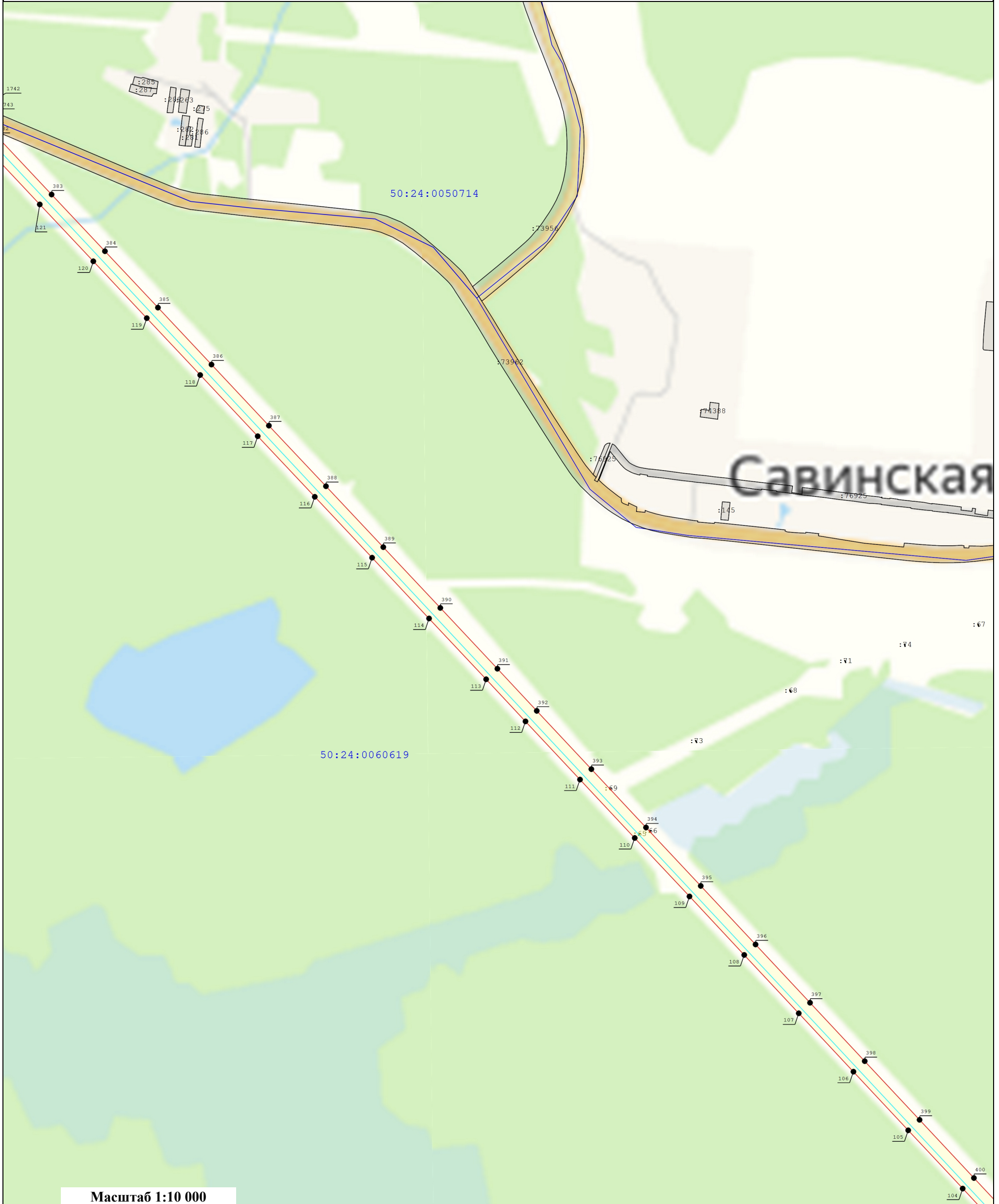
-  - Существующая часть границы, имеющиеся в ЕГРН сведения о которой достаточны для определения ее местоположения
-  - Характерная точка границы зоны публичного сервитута, сведения о которой позволяют однозначно определить ее положение на местности
-  - Граница кадастрового квартала
-  - Номер кадастрового квартала
-  - вновь образуемая граница публичного сервитута, сведения о которой достаточны для определения ее местоположения
-  148 - Номер характерной точки границы публичного сервитута
-  :136 - Кадастровый номер земельного участка
-  - Ось линии электропередач
-  - Граница охранной зоны линии электропередачи

Схема расположения границ публичного сервитута
 "Линия электропередачи 110 кВ "Шатура-Дулево" с отпайкой на подстанцию 110 кВ "Губино" № 216"

выноска б

выноска б



Масштаб 1:10 000

Условные обозначения:






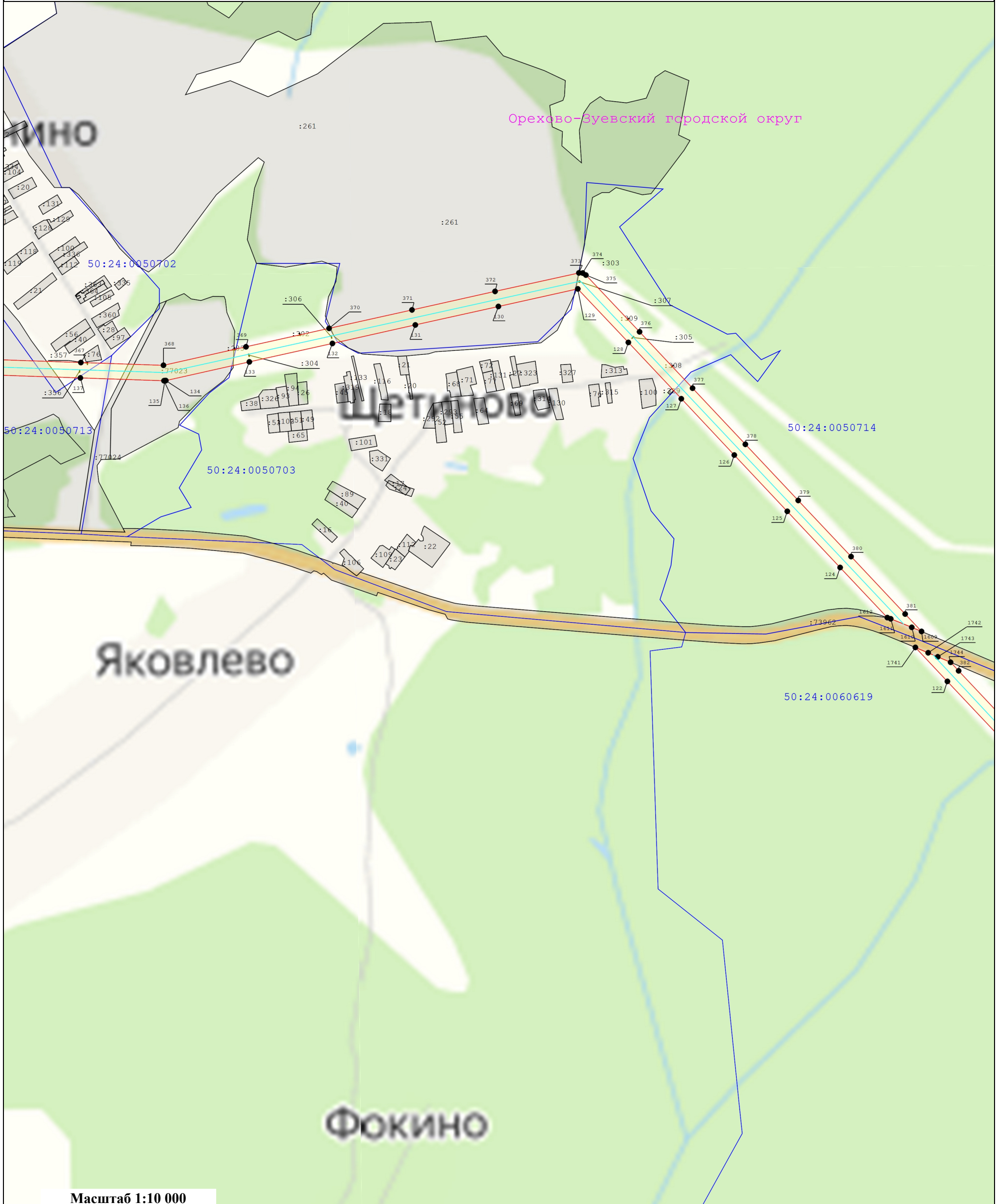
- | | | | |
|---|---|---|--|
|  | - Существующая часть границы, имеющиеся в ЕГРН сведения о которой достаточны для определения ее местоположения | 148 | - Номер характерной точки границы публичного сервитута |
|  | - Характерная точка границы зоны публичного сервитута, сведения о которой позволяют однозначно определить ее положение на местности | :136 | - Кадастровый номер земельного участка |
|  | - Граница кадастрового квартала | | - Ось линии электропередач |
| 50:35:0030306 | - Номер кадастрового квартала |  | - Граница охранной зоны линии электропередачи |
|  | - Вновь образуемая граница публичного сервитута, сведения о которой достаточны для определения ее местоположения | | |

Схема расположения границ публичного сервитута
 "Линия электропередачи 110 кВ "Шатура-Дулево" с отпайкой на подстанцию 110 кВ "Губино" № 216"

Выноска 7

Выноска 7



Масштаб 1:10 000

Условные обозначения:





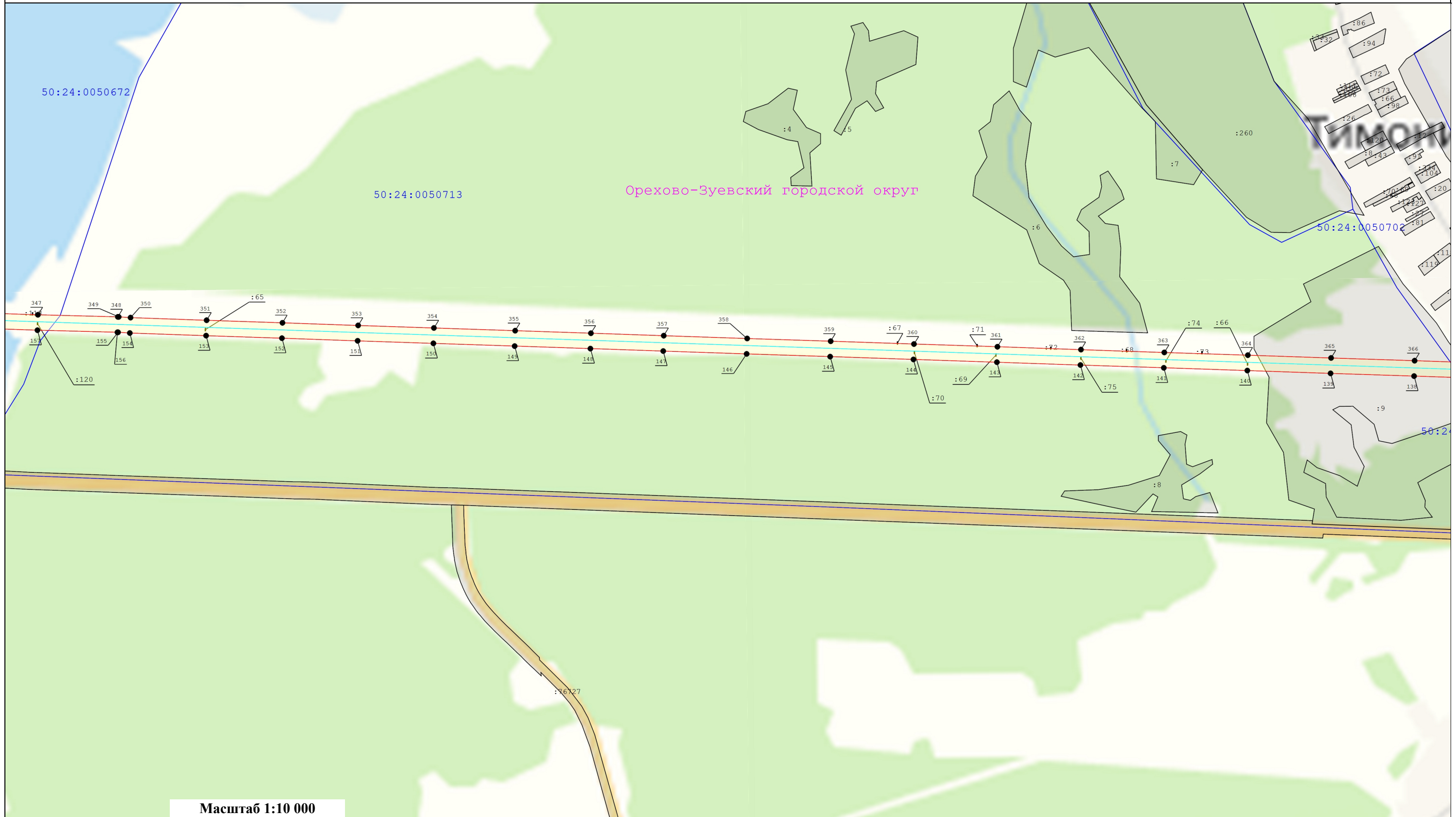
- | | | | |
|---|---|------|--|
|  | - Существующая часть границы, имеющиеся в ЕГРН сведения о которой достаточны для определения ее местоположения | 148 | - Номер характерной точки границы публичного сервитута |
|  | - Характерная точка границы зоны публичного сервитута, сведения о которой позволяют однозначно определить ее положение на местности | :136 | - Кадастровый номер земельного участка |
|  | - Граница кадастрового квартала | | - Ось линии электропередач |
| 50:35:0030306 | - Номер кадастрового квартала | | - Граница охранный зоны линии электропередачи |
|  | - вновь образуемая граница публичного сервитута, сведения о которой достаточны для определения ее местоположения | | |

Схема расположения границ публичного сервитута
 "Линия электропередачи 110 кВ "Шатура-Дулево" с отпайкой на подстанцию 110 кВ "Губино" № 216"

выноска 8

выноска 8



Масштаб 1:10 000

Условные обозначения:

— - Существующая часть границы, имеющиеся в ЕГРН сведения о которой достаточны для определения ее местоположения

:136 - Кадастровый номер земельного участка

50:35:0030306 - Номер кадастрового квартала

148

- Номер характерной точки границы публичного сервитута

- Граница кадастрового квартала

- Граница охранной зоны линии электропередачи

● - Характерная точка границы зоны публичного сервитута, сведения о которой позволяют однозначно определить ее положение на местности

— - Ось линии электропередач

— - вновь образуемая граница публичного сервитута, сведения о которой достаточны для определения ее местоположения

Схема расположения границ публичного сервитута
 "Линия электропередачи 110 кВ "Шатура-Дулево" с отпайкой на подстанцию 110 кВ "Губино" № 216"

выноска 9

выноска 9



Масштаб 1:10 000

Условные обозначения:










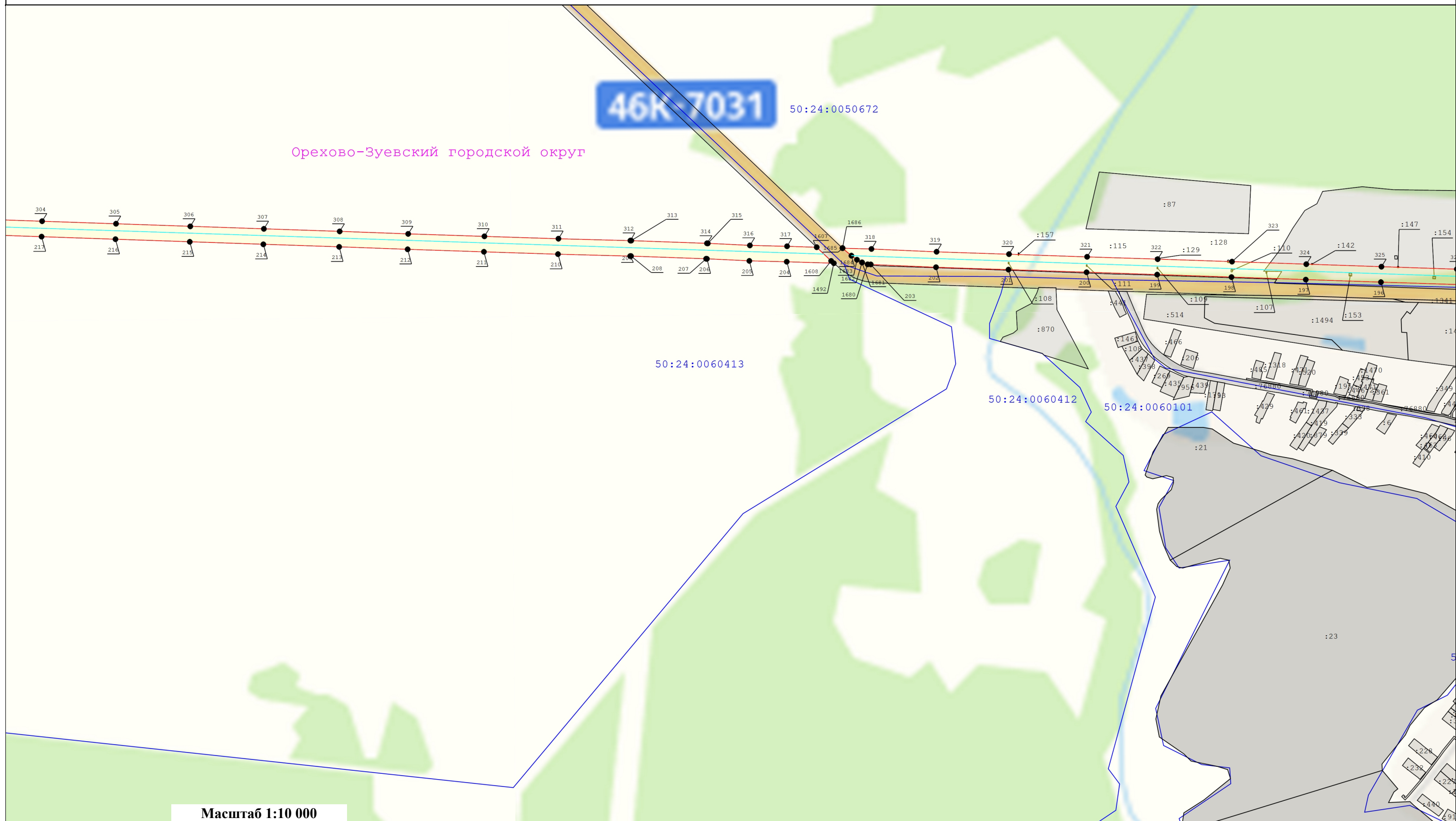
-  - Существующая часть границы, имеющиеся в ЕГРН сведения о которой достаточны для определения ее местоположения
-  - Кадастровый номер земельного участка
-  - Номер кадастрового квартала
-  - Номер характерной точки границы публичного сервитута
-  - Граница кадастрового квартала
-  - Граница охранной зоны линии электропередачи
-  - Характерная точка границы зоны публичного сервитута, сведения о которой позволяют однозначно определить ее положение на местности
-  - Ось линии электропередач
-  - вновь образуемая граница публичного сервитута, сведения о которой достаточны для определения ее местоположения

Схема расположения границ публичного сервитута
 "Линия электропередачи 110 кВ "Шатура-Дулево" с отпайкой на подстанцию 110 кВ "Губино" № 216"

Выноска 10

Выноска 10



Масштаб 1:10 000

Условные обозначения:

- Существующая часть границы, имеющиеся в ЕГРН сведения о которой достаточны для определения ее местоположения
- Номер характерной точки границы публичного сервитута
- Характерная точка границы зоны публичного сервитута, сведения о которой позволяют однозначно определить ее положение на местности
- Кадастровый номер земельного участка
- Граница кадастрового квартала
- Ось линии электропередач
- Номер кадастрового квартала
- Граница охранной зоны линии электропередачи
- Вновь образуемая граница публичного сервитута, сведения о которой достаточны для определения ее местоположения

Схема расположения границ публичного сервитута
"Линия электропередачи 110 кВ "Шатура-Дулево" с отпайкой на подстанцию 110 кВ "Губино" № 216"

выноска 11

выноска 11



Условные обозначения:

— - Существующая часть границы, имеющиеся в ЕГРН сведения о которой достаточны для определения ее местоположения

148

- Номер характерной точки границы публичного сервитута

● - Характерная точка границы зоны публичного сервитута, сведения о которой позволяют однозначно определить ее положение на местности

:136 - Кадастровый номер земельного участка

- Граница кадастрового квартала

— - Ось линии электропередач

50:35:0030306 - Номер кадастрового квартала

- Граница охранной зоны линии электропередачи

— - вновь образуемая граница публичного сервитута, сведения о которой достаточны для определения ее местоположения










Схема расположения границ публичного сервитута
 "Линия электропередачи 110 кВ "Шатура-Дулево" с отпайкой на подстанцию 110 кВ "Губино" № 216"

выноска 12

выноска 12



Условные обозначения:

-  - Существующая часть границы, имеющиеся в ЕГРН сведения о которой достаточны для определения ее местоположения
-  - Характерная точка границы публичного сервитута
-  - Характерная точка границы зоны публичного сервитута, сведения о которой позволяют однозначно определить ее положение на местности
-  :136 - Кадастровый номер земельного участка
-  50:35:0030306 - Номер кадастрового квартала
-  148 - Граница кадастрового квартала
-  - Граница охранной зоны линии электропередачи
-  - Ось линии электропередачи
-  - вновь образуемая граница публичного сервитута, сведения о которой достаточны для определения ее местоположения